



Toto rozhodnutí nabylo právní
moci dne: 09. 02. 2019
a je vykonatelné

MAGISTRÁT MĚSTA FRÝDKU-MÍSTKU

odbor územního rozvoje a stavebního řádu, oddělení stavebního řádu,
Radniční č.p. 1148, 738 22 Frýdek-Místek

SP.ZN.: MMFM_S 21400/2018/OÚRaSŘ/Jon
Č.J.: MMFM 11155/2019
VYŘIZUJE: Ing. Richard Jonas
TEL.: 558 609 250
E-MAIL: jonas.richard@frydek-mistek.cz
DATUM: 21.01.2019

ROZHODNUTÍ

Výrok:

Magistrát města Frýdku-Místku, odbor územního rozvoje a stavebního řádu, oddělení stavebního řádu (dále jen "stavební úřad"), jako stavební úřad příslušný podle ust. § 13 odst. 1 písm. c) zákona č. 183/2006 Sb., o územním plánování a stavebním řádu (stavební zákon), ve znění pozdějších předpisů (dále jen "stavební zákon") a jako místně příslušný správní orgán dle ust. § 11 odst. 1 písm. b) zákona č. 500/2004 Sb., správní řád, ve znění pozdějších předpisů (dále jen "správní řád"), posoudil v územním řízení podle ust. § 84 až § 90 stavebního zákona žádost o vydání rozhodnutí o umístění stavby, kterou dne 03.12.2018 podalo Statutární město Frýdek-Místek, IČO 00296643, Radniční č.p. 1148, 738 01 Frýdek-Místek (dále jen "žadatel"), a na základě tohoto posouzení vydává podle ust. § 79 a § 92 stavebního zákona a ust. § 9 vyhlášky č. 503/2006 Sb., o podrobnější úpravě územního rozhodování, územního opatření a stavebního řádu

rozhodnutí o umístění stavby

Rekonstrukce Městské knihovny, Hlavní třída 111, Místek (dále jen "stavba") na pozemcích parc. č. 151/1 (zastavěná plocha a nádvoří), parc. č. 155/9 (ostatní plocha), parc. č. 5150/3 (ostatní plocha) v katastrálním území Místek.

Popis stavby:

V rámci projektu bude provedena demolice stávajícího schodiště a bezbariérové rampy, které bude nahrazeno novým schodištěm a rampou. Budou rekonstruovány přilehlé zpevněné plochy, které budou napojeny na nově zrekonstruovaný chodník před budovou knihovny. Ve dvorní části objektu bude provedena kompletní rekonstrukce zpevněných ploch. Plot a brána vjezdu do dvora budou zbourány a nahrazeny novým oplocením. Za tímto oplocením bude vytvořen ostrůvek zeleně osazený keři a travinami. Nad částí objektu bude provedena nadstavba dvou podlaží. Podkrovní prostor bude změněn na plnohodnotné patro se střešní konstrukcí z dřevěných vazníků. Nově budované venkovní schodiště a vstupní rampa budou mít půdorysné rozměry 14,180 x 5,130 m a výšku vzhledem k okolním zpevněným plochám 1,320 m. Výška hřebene střechy po provedení nástavby bude v úrovni +15,300 m od podlahy v 1. NP.

SO 01 REKONSTRUKCE BUDOVY KNIHOVNY

Suterén – 1.PP

V Suterénu objektu nebudou prováděny žádné stavební úpravy.

Přízemí – 1.NP

V přízemí bude provedena výměna a rozšíření vstupních dveří. Horní podesta schodiště – předprostor vstupu bude zastřešena lehkou konstrukcí, která bude chránit proti dešti a sněhu.

Patro - 2. NP a 3.NP

Druhé a třetí nadzemní podlaží bude rozšířeno o nadstavbu části objektu, tento nově vzniklý prostor bude využíván pro rozšíření provozu knihovny.

Patro – 4.NP

Poslední podlaží bude tvořeno nadstavbou plnohodnotného patra na místě stávajícího podkroví. Ve 4.NP budou situovány reprezentativní prostory a plynová kotelna. Pro zaměstnance bude ve 4.NP umístěna kuchyňka. Umístění a dispozice budou upřesněny v dalším stupni PD. Toalety budou používány zaměstnanci jako pohotovostní a v případě akce konané v sále nebo na terase, mohou být využity veřejností. Výtahová šachta bude prodloužena a výtah bude mít poslední stanici ve 4.NP. V rámci nadstavby bude provedeno propojení se sousedním objektem, jelikož úrovně podlah posledních podlaží jsou ve vzájemném rozdílu pouze 90 mm. Nad nadstavbou 2. a 3. NP vznikne ve 4.NP terasa, kterou bude možné využívat pro provoz knihovny a akcí jí pořádaných.

Vnější vzhled objektu

Fasáda

Objekt knihovny bude zateplen kontaktním zateplovacím systémem. Celá plocha bude omítnuta omítkou s jemnou zrnitostí barvy velmi světlé béžové. Sokl objektu a ostění vstupu bude obložen kamenným obkladem z tmavé žuly, povrch hladký matný.

Výplně otvorů

Výplně otvorů budou tvořit dřevěné okna a dveře světle hnědá s tepelně izolačním zasklením.

Střecha

Střešní konstrukce je tvořena dřevěným vazníkem. Střešní krytina je navržena plechová na stojatou drážku. Barva plechové krytina modrá předzvětralá – titan-zinek.

Napojení na inženýrské sítě

Kanalizace splašková

Objekt SO01 je napojen stávající přípojkou na veřejnou kanalizační síť ve správě SMVAK a.s. Do přípojky a systému likvidace splaškových vod nebude zasahováno.

Kanalizace dešťová

Odvod dešťových vod je řešen vnějšími střešními svody do areálové kanalizace a dále vypouštěním do veřejné kanalizační sítě. Do systému likvidace dešťových vod nebude zasahováno. Množství vypouštěných dešťových vod se nenavysuje.

Jednání přípojka

Objekt SO01 je napojen stávající vodovodní přípojkou na veřejný vodovod ve správě SMVAK a.s. Na přípojce nebude zasahováno. Kapacitně a technicky vyhovuje.

Vytápění stavby

Zdrojem tepla pro vytápění a přípravu teplé vody je kotel na zemní plyn umístěný v samostatné místnosti přibližně uprostřed objektu. S ohledem na výkon zdroje z hlediska ČSN 070703 a vyhl. č. 91/1993 Sb. se nejedná o plynovou kotelnou. Kotel je navržen závěsný kondenzační o modulovaném příkonu 6,3-48,9 kW s účinností až 109% (reálná roční činí cca 100%). Sání vzduchu a nucený odtah spalin bude řešen koaxiálním odkouřením D 80/125 (uzavřený spotřebič typu „C“) vyvedeným přímo nad střechu objektu. Ohřev teplé vody je navržen v akumulacím zásobníku o objemu 300 l a výkonu 24 kW. Provoz zdroje bude zajištěn bezobslužně programovatelným regulátorem v dodávce kotle. Objekt bude vytápěn panelovými otopnými tělesy se spodním přípojem a v koupelnách trubkovými hliníkovými se spodním krajním přípojem. Pro zajištění náslapné teploty budou v koupelnách instalovány smyčky podlahového vytápění z polybuténových trubek 15/1,5 mm v systémové desce o rozteči 150 mm s napojením na výstup vratné vody z trubk. tělesa.

Přípojka NN

V souvislosti s provedením přístavby a nástavby objektu nedochází k navýšení spotřeby elektrické energie, přípojka NN zůstává stávající, není potřeba navýšovat příkon.

SO 02 ZPEVNĚNÉ PLOCHY

Pěší přístup k objektu vily je možný po obslužné komunikaci z ulice Hlavní třída a také po chodníku vedoucím před budovou knihovny. Před objektem knihovny je situováno 15 parkovací stání, z nichž jedno je vyhrazeno pro vozidla přepravující osoby těžce pohybově postižené a dvě místa jdou vyhrazena pro vozidla policie ČR. Parkovací místo TZP 6x3,5 m, 5 kolmých parkovacích stání má rozměry 2,8x5,0 m. Ve dvorní části jsou navržena 4 parkovací stání. Parkovací stání jsou navržena kolmá v rozměrech 2,5 x 5,0 m.

Parkovací plocha je napojena na obslužnou komunikaci s výjezdem na ulici Hlavní třída.

Příjezd hasičských vozidel je možný po obslužné komunikaci z ulice Hlavní třída.

Pojížděné plochy – dvorní část

Pojížděná plocha je navržena s asfaltovým povrchem. Skladba pod touto povrchovou vrstvou je TP 170 a skladba je navržena pro třídu dopravního zatížení VI a návrhovou úroveň porušení D1. V aktivní zóně zpevněných ploch je navržena výměnná vrstva z vhodné zeminy pro dosažení požadovaných modulů přetvárnosti na zemní pláni.

Obrubníky zpevněných ploch jsou navrženy kamenné žulové s tryskaným povrchem 20/25 výšky 80 mm.

Pojížděná plocha je navržena v základním příčném sklonu 2%. Odvodnění je navrženo do vpusti s litinovým poklopem s napojením do dešťové kanalizace DN 150 SN8, Zemní plán ve sklonu 3% je odvodněna drenážemi do výtokových dílců vpustí.

IO 01 PLYNOVODNÍ PŘÍPOJKA

Plynovodní přípojka bude zásobovat Městskou knihovnu na adrese Hlavní 111, k.ú. Místek, v obci Frýdek-Místek. Plynovodní přípojka bude ukončena ve skříní HUP, dále bude pokračovat potrubí OPZ do objektu. Trasa plynovodní přípojky vede v chodníku u ulice Hlavní třída, kde bude napojena na stávající NTL ocelový plynovod DN500 o provozním tlaku 0-5KPa. Plynovodní přípojka vede kolmo k objektu městské knihovny. Během trasy plynovodní přípojka kříží inženýrské sítě. Plynovodní přípojka bude dlouhá 3,8 bm PE 100 - SDR 11 RC, dn40 x 3,7 s ochranným pláštěm. Ochranné trubky bude z potrubí PE 100 - SDR 17 dn 90 – 3,0m.

Umístění stavby na pozemku:

Stavba bude umístěna na pozemku parc. č. 151/1 (zastavěná plocha a nádvoří), parc. č. 155/9 (ostatní plocha), parc. č. 5150/3 (ostatní plocha) v katastrálním území Místek.

Určení prostorového řešení stavby:

Umístění stavby je patrné z přiloženého situačního výkresu v měřítku 1:200, který je nedílnou součástí tohoto rozhodnutí.

Vymezení území dotčeného vlivy stavby:

Podle ust. § 9 odst. 1 písm. e) vyhlášky č. 503/2006 Sb., o podrobnější úpravě územního rozhodování, územního opatření a stavebního řádu, stavební úřad v tomto územním rozhodnutí nevymezil území dotčeného vlivy stavby, nad rozsah pozemků parc. č. 151/1, 155/9, 5150/3 v katastrálním území Místek, protože jak z vyjádření a stanovisek dotčených správních orgánů, vlastníků dopravní a technické infrastruktury a vlastního posouzení stavebním úřadem, nevzešly skutečnosti svědčící o opaku.

Stavební úřad stanovuje tyto podmínky pro umístění stavby, další přípravu a realizaci záměru:

1. Stavba bude umístěna na pozemcích parc. č. 151/1 (zastavěná plocha a nádvoří), parc. č. 155/9 (ostatní plocha), parc. č. 5150/3 (ostatní plocha) v katastrálním území Místek, tak, jak je zakreslena v situačním výkresu v měřítku 1:200, který je připojen k tomuto rozhodnutí.
2. Stavební objekt IO 01 plynovodní přípojka bude proveden podle ověřené dokumentace, kterou vypracoval Ing. Jan Kania, autorizovaný inženýr pro pozemní stavby ČKAIT 1100617 ze dne 1100617 D1; případné změny nesmí být provedeny bez předchozího povolení stavebního úřadu.
3. Při provádění stavby je nutno dodržovat předpisy týkající se bezpečnosti práce a použitých technických zařízení na stavbě, zejména nařízení vlády č. 591/2006 Sb., o bližších minimálních požadavcích na bezpečnost a ochranu zdraví při práci na staveništích, a zajistit ochranu zdraví a života osob na staveništi.
4. Před zahájením prací je stavebník povinen zajistit vytyčení všech podzemních i nadzemních sítí, aby nedošlo k jejich případnému poškození. Jelikož při stavbě dojde k dotčení inženýrských sítí, platí pro napojení, přiblížení k nim, souběhy a křížení s nimi jak ČSN 736005, ustanovení zákona č. 458/2000 Sb., tak soubory podmínek majitelů a provozovatelů těchto sítí vyplývajících z následujících stanovisek:
 - Česká telekomunikační infrastruktura a.s., Olšanská č.p. 2681/6, 130 00 Praha 3-Žižkov, č.j. 669027/18 ze dne 16.07.2018
 - Severomoravské vodovody a kanalizace Ostrava a.s., 28. října č.p. 1235/169, Mariánské Hory, 709 00 Ostrava 9, č.j. 9773/V026321/2018/FA ze dne 30.10.2018
 - GridServices, s.r.o., Plynářská č.p. 499/1, Zábrdovice, 602 00 Brno 2, č.j. 2001753660 ze dne 19.10.2018, 5001811750 ze dne 19.10.2018, 5001810359 ze dne 01.11.2018
 - ČEZ Distribuce, a. s., Teplická č.p. 874/8, Děčín IV-Podmokly, 405 02 Děčín 2, č.j. 0100955600 ze dne 16.07.2018, 1101648747 ze dne 18.12.2018
 - TS a.s., 17. listopadu č.p. 910, Místek, 738 01 Frýdek-Místek 1, č.j. 255/TO/2018 ze dne 30.10.2018
5. Respektovány musí být rovněž stávající přípojky na inženýrské sítě. Jestliže se při provádění zemních prací vyskytnou vedení technické infrastruktury nezakreslená v projektové

okumentaci, musí být další provádění stavby přizpůsobeno skutečnému stavu tak, aby nedošlo k jejich poškození.

Dle závazného stanoviska Magistrátu města Frýdku-Místku, odboru životního prostředí a zemědělství č.j. MMFM 146133/2018 ze dne 29.11.2018 budou dodrženy tyto podmínky:

- Kácení dřeviny je možné provést pouze v případě realizace výše uvedené stavby, po nabytí právní moci stavebního povolení.
- Kácení bude provedeno nejpozději do dvou let ode dne nabytí právní moci územního rozhodnutí ve smyslu ust. § 74 odst. 1 a 3 správního řádu a ust. § 5 vyhlášky č. 189/2013 Sb., o ochraně dřevin a povolování jejich kácení, ve znění pozdějších předpisů, v období **vegetačního klidu**; v případě zahájení stavebních prací v období 1. 4. – 31. 10. **výjimečně i v době vegetace**, za podmínky zajištění ochrany ptáků v souladu s ust. § 5a odst. 1 písm. a) až d) zákona o ochraně přírody a krajiny, zabránění jejich týrání ve smyslu ust. § 4 odst. 1 písm. j) zákona č. 246/1992 Sb., na ochranu zvířat proti týrání, ve znění pozdějších předpisů, a zajištění ochrany všech zvláště chráněných druhů podle ust. § 48, § 49, § 50, § 56 a § 57 zákona o ochraně přírody a krajiny.

7. Dle závazného stanoviska Magistrátu města Frýdku-Místku, odboru životního prostředí a zemědělství č.j. MMFM 146133/2018 ze dne 29.11.2018 se žadateli dle § 8 odst. 6 a ust. § 9 odst. 1 zákona o ochraně přírody a krajiny stanovuje povinnost provedení náhradní výsadby **1 ks dřeviny, a to javoru mléče 'Crimson King'**. (*Acer platanoides 'Crimson King'*), níže stanovených parametrů **na pozemek parc. č. 151/1, k. ú. Místek, obec Frýdek-Místek**, do nově rozšířeného zeleného ostrůvku ve dvoře knihovny. Náhradní výsadba bude vysazena níže určenou technologií v termínu do dvou let od nabytí právní moci územního rozhodnutí, a to na náklady žadatele. Parametry a technologie náhradní výsadby:

- Dřevina bude při výsadbě dosahovat min. výšky kmene pod korunou 180 cm, její obvod kmene měřený ve výši 100 cm nad zemí bude 12-14 cm, strukturou větvení bude odpovídat druhu a odrůdě, původem a pěstováním bude odpovídat normě ČSN 46 4902-1 Výpěstky okrasných dřevin.
- Dřevina bude dodána se zemním balem nebo v kontejneru a bude vysazena do jamky v šířce 1,5násobku průměru kořenového systému nebo zemního balu, do hloubky stejné jako na předchozím stanovišti, se 100% výměnou půdy, se zalitím a tak, aby v budoucnu nezasahovala do inženýrských sítí nebo jejich ochranných pásem. U kontejnerovaných rostlin je nutno prořezat spirálovitě stočené a zaškrcené kořeny a roztrhat kořenovou plst'. Kořeny je nutno rozprostřít do jejich přirozené polohy.
- Kolem vysazené dřeviny je nutno vytvořit závlahovou mísu a vytvarovat ji tak, aby voda stékala k dřevině. Po výsadbě je nutno osázenou plochu urovnat, vyčistit od odpadu a rozprostřít na ni vrstvu mulče (kůra, dřevní štěpka) o min. tloušťce 10 cm.
- Současně s výsadbou dřeviny musí být proveden srovnávací (komparativní) řez blíže definovaný v arboristickém standardu SPPK A02 002 Řez stromů. Rozsah řezu musí odpovídat taxonu, typu a stavu sazenice, období výsadby, podmínkám stanoviště a možnosti následné péče. Komparativní řez provede odborně způsobilá osoba.
- Dřevina bude vysazena odborně způsobilou osobou v agrotechnickém termínu od 15. 10. do 30. 4. při klimaticky vhodných podmínkách, nejpozději však do **dvou let** od nabytí právní moci územního rozhodnutí. Při výsadbě musí být dodržena všechna ustanovení norem ČSN 83 9011 Práce s půdou, ČSN 83 9021 Rostliny a jejich výsadba, ČSN 83 9041 Technicko-biologické způsoby stabilizace terénu – Stabilizace výsevy, výsadbami, konstrukcemi ze živých a neživých materiálů a stavebních prvků, kombinované konstrukce.
- Splnění uložené povinnosti provést náhradní výsadbu nastává pouze v případě, že při výsadbě budou splněny kvalitativní a kvantitativní parametry uvedené v tomto závazném stanovisku. **O provedení náhradní výsadby uvědomí žadatel prokazatelně orgán ochrany přírody nejpozději do 14 dní od její realizace.**

8. Dle závazného stanoviska Magistrátu města Frýdku-Místku, odboru životního prostředí a zemědělství č.j. MMFM 146133/2018 ze dne 29.11.2018 se žadateli dle ust. § 8 odst. 6 a § 9 odst. 1 zákona o ochraně přírody a krajiny zároveň **stanovuje následná péče o vysazené dřevinu** dle normy ČSN 83 9051 Rozvojová a udržovací péče o vegetační plochy, včetně náhrady uhynulého jedince po dobu **pěti let** ode dne předání výsadby orgánu ochrany přírody, který musí zajistit po celou dobu úspěšný růst a vývoj vysazených dřevin.
9. Provádět stavbu může jako zhotovitel jen stavební podnikatel, který při její realizaci zabezpečí odborné vedení provádění stavby stavbyvedoucím. Stavbu lze provádět svépomocí, pokud stavebník zajistí stavební dozor, není-li pro takovou činnost sám odborně způsobilý.

Toto územní rozhodnutí platí 2 roky ode dne nabytí právní moci.

Účastníkem řízení dle ust. § 27 odst. 1 správního řádu je:

Statutární město Frýdek-Místek, IČO 00296643, Radniční č.p. 1148, 738 01 Frýdek-Místek

Odůvodnění:

Dne 03.12.2018 podal žadatel žádost o vydání rozhodnutí o umístění předmětné stavby na pozemku parc. č. 151/1, 155/9, 5150/3 v katastrálním území Místek. Uvedeným dnem podání bylo zahájeno územní řízení.

Podle ust. § 76 odst. 1 stavebního zákona *lze umisťovat stavby nebo zařízení, jejich změny, měnit vliv jejich užívání na území, měnit využití území a chránit důležité zájmy v území jen na základě územního rozhodnutí nebo územního souhlasu, nestanoví-li zákon jinak.*

Stavební objekt IO01 Nová plynovodní přípojka byl stavebním úřadem posouzena jako stavba dle ust. § 103 odst. 1 písm. e) bodu 10 stavebního zákona (*tj. vodovodní, kanalizační a energetické přípojky a přípojky elektronických komunikací včetně připojení stavby a odběrných zařízení vedených mimo budovu nebo připojení staveb plnicích doplňkovou funkci ke stavbě hlavní ne rozvodné sítě a kanalizaci stavby hlavní*). Podle ust. § 76 odst. 1 stavebního zákona *lze umisťovat stavby nebo zařízení, jejich změny, měnit jejich vliv na využití území, měnit využití území a chránit důležité zájmy v území lze jen na základě územního rozhodnutí nebo územního souhlasu, nestanoví-li zákon jinak.* Vzhledem k této skutečnosti je proto potřeba k povolení této stavby vydat územní rozhodnutí (popřípadě územní souhlas) a zároveň se jedná o stavbu nevyžadující stavební povolení či ohlášení.

Stavební úřad shledal, že v případě předmětné stavby se jedná o změnu dokončené stavby dle ust. § 2 odst. 5 písm. b) stavebního zákona. V ust. § 2 odst. 5 písm. b) stavebního zákona, je uvedeno, že *změnou dokončené stavby je přístavba, kterou se stavba půdorysně rozšiřuje a která je vzájemně provozně propojena s dosavadní stavbou.* Podle ust. § 76 odst. 1 stavebního zákona *lze umisťovat stavby nebo zařízení, jejich změny, měnit jejich vliv na využití území, měnit využití území a chránit důležité zájmy v území lze jen na základě územního rozhodnutí nebo územního souhlasu, nestanoví-li zákon jinak.* Z projektové dokumentace stavby je pak zřejmé, že se v daném případě jedná o změnu dokončené stavby, která nesplňuje podmínky uvedené v ust. § 104 stavebního zákona. Vzhledem k této skutečnosti je proto potřeba k povolení této stavby vydat stavební povolení.

Proces nezjednodušeného územního řízení je upraven v ust. § 84 až ust. § 94 stavebního zákona a v ust. § 3 až ust. § 7 vyhlášky číslo 503/2006 Sb., o podrobnější úpravě územního rozhodování,

ho opatření a stavebního řádu, (dále jen "vyhláška číslo 503/2006 Sb"), přičemž se jedná o návrhové, zahajované na základě písemné žádosti. Žádost se podává na předepsaném formuláři a musí obsahovat náležitosti, vyplývající z ust. § 86 stavebního zákona a dle druhu územního rozhodnutí z ust. § 3 až ust. § 7 vyhlášky číslo 503/2006 Sb., včetně předepsaných příloh. Jednotlivé druhy územního rozhodnutí jsou vyjmenovány v ust. § 77 odst. 1 stavebního zákona, přičemž se jedná o rozhodnutí o umístění stavby nebo zařízení, o změně využití území, o změně stavby a o změně vlivu stavby na využití území, o dělení nebo scelování pozemků a o ochranném pásmu, a dále podrobně popsány v ust. § 78 až ust. § 83 tohoto zákona. Žádost o vydání územního rozhodnutí se podává na předepsaném formuláři dle ust. § 3 odst. 1 vyhlášky číslo 503/2006 Sb., a musí obsahovat náležitosti vyplývající z ust. § 86 stavebního zákona a ust. § 3 též vyhlášky tj. přílohy uvedené v části B formuláře žádosti o vydání územního rozhodnutí o umístění stavby (příloha číslo 1 k vyhlášce číslo 503/2006 Sb. a dokumentaci dle přílohy č. 1 vyhlášky číslo 499/2006 Sb.). Správní orgán je povinen rozhodnout jen v rozsahu podané žádosti, proto zkoumá, zda předložená žádost včetně příloh a dokumentace splňuje požadavky a předpoklady stanovené příslušnými zákony a předpisy, tzn. že především přezkoumává podanou žádost z hlediska, zda je úplná, zda splňuje požadované náležitosti ve smyslu výše citovaných ustanovení a dále přezkoumává podanou žádost a připojené podklady z tohoto hlediska, zda jsou splněny požadavky uvedené v ust. § 90 stavebního zákona.

Stavební úřad přezkoumal, zda předložená žádost včetně příloh a dokumentace splňuje požadavky a předpoklady stanovené příslušnými zákony a předpisy, tzn. že především přezkoumal podanou žádost z hlediska, zda je úplná a zda splňuje požadované náležitosti ve smyslu výše citovaných ustanovení. Po přezkoumání žádosti stavební úřad zjistil, že žádost o vydání územního rozhodnutí byla podána na předepsaném formuláři dle ust. § 3 odst. 1 vyhlášky číslo 503/2006 Sb., a obsahuje náležitosti vyplývající z ust. § 86 stavebního zákona a ust. § 3 vyhlášky číslo 503/2006 Sb., tj. přílohy uvedené v části B formuláře žádosti o vydání územního rozhodnutí o umístění stavby (příloha číslo 1 k vyhlášce číslo 503/2006 Sb.). Formulář byl řádně vyplněn.

Stavební úřad v tomto řízení vycházel z těchto podkladů:

- žádost o vydání rozhodnutí o umístění stavby ze dne 03.12.2018;
- plná moc k zastupování pro společnost PPS Kania s.r.o. ze dne 12.09.2018
- Ředitelství silnic a dálnic ČR, Správa Ostrava, Mojmírovců č.p. 5, Mariánské Hory, 709 81 Ostrava - Mar. Hory
- Česká telekomunikační infrastruktura a.s., Olšanská č.p. 2681/6, 130 00 Praha 3-Žižkov, č.j. 669027/18 ze dne 16.07.2018
- Severomoravské vodovody a kanalizace Ostrava a.s., 28. října č.p. 1235/169, Mariánské Hory, 709 00 Ostrava 9, č.j. 9773/V026321/2018/FA ze dne 30.10.2018
- GridServices, s.r.o., Plynárenská č.p. 499/1, Zábrdovice, 602 00 Brno 2, č.j. 2001753660 ze dne 19.10.2018, 5001811750 ze dne 19.10.2018, 5001810359 ze dne 01.11.2018
- ČEZ Distribuce, a. s., Teplická č.p. 874/8, Děčín IV-Podmokly, 405 02 Děčín 2, č.j. 0100955600 ze dne 16.07.2018, 1101648747 ze dne 18.12.2018
- TS a.s., 17. listopadu č.p. 910, Místek, 738 01 Frýdek-Místek 1, č.j. 255/TO/2018 ze dne 30.10.2018
- Telco Pro Services , a.s., Duhová 1531/3, 140 00 Praha 4, č.j. 0200779815 ze dne 16.07.2018
- Distep a.s., Ostravská 961, 738 01 Frýdek-Místek, č.j. 67/2018/Mi ze dne 17.07.2018
- T-Mobile Czech Republic a.s., Tomíčková 2144/1, 148 00 Praha 4, č.j. E26130/18 ze dne 17.07.2018

- Vodafone Czech Republic a.s., Náměstí Junkových 2, 155 00 Praha 5, č.j. 180717-102280 ze dne 17.07.2018
- Rio Media a.s., Kovanecká 2124/30, 190 00 Praha 9, č.j. Vyjrio-2018-01322-01 ze dne 17.07.2018
- Hasičský záchranný sbor Moravskoslezského kraje, územní odbor Frýdek-Místek, Pavlíkova č.p. 2264, Místek, 738 01 Frýdek-Místek 1, č.j. HSOS-10536-2/2018 ze dne 14.11.2018
- Magistrát města Frýdku-Místku, odbor dopravy a silničního hospodářství, Radniční č.p. 1148, Frýdek, 738 01 Frýdek-Místek 1
- Magistrát města Frýdku-Místku, odbor územního rozvoje a stavebního řádu, oddělení územního rozvoje, Radniční č.p. 1148, Frýdek, 738 01 Frýdek-Místek 1, koordinované stanovisko č.j. MMFM 146133/2018 ze dne 29.11.2018
- Magistrát města Frýdku-Místku, odbor životního prostředí a zemědělství, Palackého č.p. 115, Místek, 738 01 Frýdek-Místek 1, č.j. MMFM 146133/2018 ze dne 29.11.2018
- Policie České republiky, Krajské ředitelství policie Moravskoslezského kraje, Územní odbor Frýdek-Místek, dopravní inspektorát, Beskydská č.p. 2061, Místek, 738 01 Frýdek-Místek 1, č.j. KRPT-229411-2/ČJ-2018-070206 ze dne 13.11.2018
- Krajská hygienická stanice Moravskoslezského kraje se sídlem v Ostravě, územní pracoviště Frýdek-Místek, Palackého č.p. 121, Místek, 738 01 Frýdek-Místek 1, č.j. KHSMS 52977/2018/FM/HOK ze dne 24.10.2018

Stavební úřad stanovil okruh účastníků tohoto řízení v souladu s ust. § 85 odst. 1 stavebního zákona, podle něhož účastníky územního řízení jsou *a) žadatel, b) obec, na jejímž území má být požadovaný záměr uskutečněn. Podle odst. 2 téhož ustanovení účastníky územního řízení jsou a) vlastník pozemku nebo stavby, na kterých má být požadovaný záměr uskutečněn, není-li sám žadatelem, nebo ten, kdo má jiné věcné právo k tomuto pozemku nebo stavbě, b) osoby, jejichž vlastnické nebo jiné věcné právo k sousedním stavbám anebo sousedním pozemkům nebo stavbám na nich může být územním rozhodnutím přímo dotčeno.*

Po posouzení výše uvedeného ustanovení zahrnul stavební úřad mezi účastníky předmětného řízení v souladu s ust. § 85 odst. 1 písm. a) stavebního zákona Statutární město Frýdek-Místek, Radniční č.p. 1148, Frýdek, 738 01 Frýdek-Místek 1 (*žadatel*) a dále v souladu s ust. § 85 odst. 1 písm. b) stavebního zákona (*obec, na jejímž území je záměr uskutečněn*) a v souladu s ust. § 85 odst. 2 písm. a) (*vlastník pozemků, kde bude stavba umístěna tj. pozemků parcelních čísel 151/1, 155/9 a 5130/3 v katastrálním území Místek*).

Dále se stavební úřad zabýval otázkou, zda mohou být umístěním staveb, přímo dotčena vlastnická práva vlastníků sousedních pozemků a staveb. Přímým dotčením vlastnického práva lze dle názoru stavebního úřadu rozumět především dotčení stíněním, hlukem, pachem, prachem, plynem, odpadem, vodou, kouřem, otřesy, světlem atd. tj. různými imisemi (*§ 1013 odst. 1 zákona č. 89/2012 Sb., občanský zákoník*). Imisemi se obecně rozumí činnosti, kterými se zasahuje do cizího vlastnického nebo jiného práva nad míru přiměřenou poměrům. Přímým dotčením sousedních nemovitostí může být podle stavebního úřadu například i dotčení zvýšenou intenzitou dopravy v místě stavby vzhledem k jejímu účelu, jakož i změna v užívání stavby, kdy nové užívání stavby klade větší nároky na kvalitu prostředí. Jelikož se za přímé dotčení práv a povinností umístěním předmětné stavby považuje jakákoliv objektivně reálně existující změna vyvolaná účinky tohoto umístění, pak stavební úřad dospěl k závěru, že umístěním stavby mohla být přímo dotčena práva **vlastníků technické infrastruktury**, v jejichž ochranném či bezpečnostním pásmu je umístována či prováděna a dále stavební úřad dospěl k závěru, že umístěním staveb mohla být přímo dotčena

vlastníků sousedních pozemků a staveb, neboť vlastnické právo těchto osob může být eno zvýšeným hlukem, prachem, zvýšenou intenzitou dopravy.

Zhledem k těmto skutečnostem byli stavebním úřadem mezi účastníky řízení v souladu s ust. § 85 odst. 2 písm. b) stavebního zákona zahrnuti Česká telekomunikační infrastruktura a.s., Olšanská č.p. 2681/6, 130 00 Praha 3-Žižkov, Severomoravské vodovody a kanalizace Ostrava a.s., 28. října č.p. 1235/169, Mariánské Hory, 709 00 Ostrava 9, GridServices, s.r.o., Plynárenská č.p. 499/1, Zábrdovice, 602 00 Brno 2, ČEZ Distribuce, a. s., Teplická č.p. 874/8, Děčín IV-Podmokly, 405 02 Děčín 2, TS a.s., 17. listopadu č.p. 910, Místek, 738 01 Frýdek-Místek 1 (*vlastník technické infrastruktury, v jehož ochranném pásmu bude stavba umístěna či prováděna*); a dále Krajské ředitelství policie Moravskoslezského kraje, 30. dubna č.p. 1682/24, Moravská Ostrava, 702 00 Ostrava 2, Ředitelství silnic a dálnic ČR, Správa Ostrava, Mojmírovců č.p. 5, Mariánské Hory, 709 81 Ostrava - Mar. Hory (*vlastník sousedního pozemku (který hraničí s pozemkem stavby) tj. pozemku parcelní číslo 5175/5 a 150 v katastrálním území Místek*).

Žádní další účastníci nebyli do okruhu účastníků řízení dle ust. § 85 stavebního zákona zahrnuti, neboť stavební úřad neshledal, že by předmětným záměrem mohla být přímo dotčena vlastnická práva nebo jiná věcná práva dalších osob.

Stavební úřad posoudil předmětný záměr dle ust. § 90 odst. 1 písm. a) stavebního zákona, zda je záměr v souladu s požadavky tohoto zákona a jeho prováděcích právních předpisů, zejména s obecnými požadavky na využívání území. Dle § 2 odst. 2) písm. e) se obecnými požadavky na výstavbu rozumí obecné požadavky na využívání území a technické požadavky na stavby stanovené prováděcími právními předpisy (vyhláška číslo 501/2006 Sb. a vyhláška číslo 268/2009 Sb.) a dále obecné technické požadavky zabezpečující užívání staveb osobami pokročilého věku, těhotnými ženami, osobami doprovázejícími dítě v kočárku, dítě do tří let, popřípadě osobami s mentálním postižením nebo osobami s omezenou schopností pohybu nebo orientace stanovené zvláštním právním předpisem (vyhláška číslo 398/2009 Sb., o obecných technických požadavcích zabezpečujících bezbariérové užívání staveb). Po posouzení žádosti a dokumentace záměru stavební úřad dospěl k závěru, že provedení stavby je v souladu s ust. vyhlášky číslo 501/2006 Sb., o obecných požadavcích na využívání území a ust. vyhlášky číslo 268/2009 Sb., o technických požadavcích na stavby.

Stavební úřad posoudil předmětný záměr také dle ust. § 90 odst. 1 písm. b) stavebního zákona, zda je záměr v souladu s požadavky na veřejnou dopravní a technickou infrastrukturu k možnosti a způsobu napojení nebo k podmínkám dotčených ochranných a bezpečnostních pásem. Příjezd a přístup bude zajištěn po stávající místní komunikaci – pozemek parc. č. 155/7 v k.ú Místek. Dále stavební úřad dospěl k závěru, že ochrana technické infrastruktury je v dokumentaci záměru řešena dostatečně. Dokladová část dokumentace záměru obsahuje mimo jiné stanoviska a vyjádření správců a vlastníků „dotčené“ technické infrastruktury. Vzhledem k výše uvedenému má stavební úřad za to, že předmětný záměr je v souladu s požadavky na veřejnou dopravní a technickou infrastrukturu a ust. § 90 odst. 1 písm. b) stavebního zákona.

Stavební úřad dále posoudil předmětný záměr dle ust. § 90 odst. 1 písm. c) stavebního zákona, a to zda záměr je v souladu s požadavky zvláštních právních předpisů a se závaznými stanovisky, popřípadě s rozhodnutími dotčených orgánů podle zvláštních právních předpisů nebo tohoto zákona, popřípadě s výsledkem řešení rozporů. K předmětné stavbě se vyjádřili: Magistrát města Frýdku-Místku, odbor životního prostředí a zemědělství z hlediska zákona č. 334/1992 Sb., o ochraně zemědělského půdního fondu, zákona č. 185/2001 Sb., o odpadech, zákona č. 114/1992., o ochraně přírody a krajiny, zákona č. 289/1995 Sb., o lesích, zákona č. 254/2001 Sb., o vodách, z hlediska zákona č. 201/2012 Sb, o ochraně ovzduší, Magistrát města Frýdku-Místku, odbor

dopravy a silničního hospodářství z hlediska zákona č. 13/1997 Sb., o pozemních komunikacích, zákona č. 361/2000 Sb., o provozu na pozemních komunikacích, Magistrát města Frýdku-Místku, odbor územního rozvoje a stavebního řádu, oddělení územního rozvoje z hlediska zákona č. 20/1987 Sb., o státní památkové péči a stavebního zákona, Krajská hygienická stanice Moravskoslezského kraje se sídlem v Ostravě z hlediska zákona č. 258/2000 Sb., o ochraně veřejného zdraví, Hasičský záchranný sbor Moravskoslezského kraje, územní odbor Frýdek-Místek z hlediska zákona č. 133/1985 Sb., o požární ochraně. Předmětným záměrem nebyl dotčen veřejný zájem chráněný žádnými jinými zvláštními právními předpisy. Vzhledem ke kladným závazným stanoviskům dotčených orgánů, stavební úřad dospěl k závěru, že předmětný záměr je v souladu ust. § 90 odst. 1 písm. c) stavebního zákona.

Stavební úřad posoudil předmětný záměr rovněž dle ust. § 90 odst. 2 stavebního zákona, zda je záměr v souladu s územně plánovací dokumentací a s cíli a úkoly územního plánování a zjistil, že stavební záměr je umístěn v zastavěném území, v lokalitě pro kterou nebyl zpracován regulační plán. Dále stavební úřad zjistil, že dle platného Územního plánu Frýdku-Místku jsou pozemky p. č. 151/1 a 155/9, k. ú. Místek, zařazeny v zastavěném území, v ploše občanského vybavení veřejné infrastruktury OV. Plochy OV umožňují mimo jiné změny dokončených staveb (nástavby, přístavby, stavební úpravy), stavby odstavných a parkovacích stání. Max. výšková hladina zástavby je v ploše OV stanovena 4 NP a obytné podkroví, resp. max. výška hlavní římsy odpovídající 5 NP. Řešený objekt Městské knihovny bude mít po rekonstrukci 4 NP bez využitého podkroví, čímž je dodržena stanovená max. výšková hladina zástavby. Koeficient zastavění pozemku se ve stabilizovaných plochách OV nestanovuje. Pozemek p. č. 5150/3, k. ú. Místek, je zařazen v ploše dopravních koridorů DK. Plochy DK umožňují mimo jiné stavby sítě technické infrastruktury včetně přípojek a souvisejících staveb. Dle I.A textové části územního plánu, kap. D.2.2 Energetika, písm. c) zásobování teplem, odst. 1. je nutno v zájmu ochrany ovzduší a zdraví obyvatel pro vytápění staveb v dosahu soustavy CZT (centrální zásobování teplem) přednostně využívat teplo ze soustavy CZT. Dle sdělení investora stavby, tedy statutárního města F-M, by bylo připojení na soustavu CZT ekonomicky nereálné. Vzhledem k výše uvedenému stavební úřad dospěl k závěru, že záměr je v souladu s územně plánovací dokumentací a s cíli a úkoly územního plánování.

Stavební úřad opatřením ze dne 10.12.2018 oznámil podle ust. § 87 odst. 1 stavebního zákona zahájení řízení všem známým účastníkům řízení a dotčeným orgánům a současně podle téhož ustanovení oznámil, že upouští od ústního projednání s ohledáním na místě, neboť jsou mu dobře známy poměry v území a žádost poskytuje dostatečný podklad pro posouzení záměru. Ve smyslu ust. § 87 odst. 1 stavebního zákona pak stavební úřad určil účastníkům územního řízení lhůtu 15 dnů od doručení tohoto oznámení, ve které mohli uplatnit své námitky. Ve stejné lhůtě mohli uplatnit svá závazná stanoviska i dotčené orgány. V této souvislosti stavební úřad účastníky řízení a dotčené orgány upozornil, že podle ust. § 89 odst. 1 stavebního zákona musí být závazná stanoviska dotčených orgánů podle § 4 odst. 4 a námitky účastníků řízení uplatněny ve stanovené lhůtě, jinak se k nim nepřihlíží. Dále stavební úřad účastníky řízení poučil o právech vyplývajících jim z ust. § 89 odst. 2 a 4 stavebního zákona. V tomto opatření stavební úřad účastníky řízení současně vyrozuměl, že podle ust. § 36 odst. 3 správního řádu mají možnost vyjádřit se k podkladům rozhodnutí a stanovil jim k tomu lhůtu do 5 dnů po skončení lhůty pro podání námitek.

Možnost podat námitky anebo se vyjádřit k podkladům rozhodnutí žádný z účastníků řízení ve stanovené lhůtě nevyužil a zároveň žádný z dotčených orgánů ve stanovené lhůtě nevyužil možnosti podat nová stanoviska.

Z výše uvedeného vyplývá, že jsou splněny podmínky pro vydání územního rozhodnutí a stavební úřad proto rozhodl, jak je uvedeno ve výroku tohoto rozhodnutí.

řádu s ustanovením § 69 odst. 2 správního řádu stavební úřad tímto uvádí jména a příjmení účastníků řízení: Statutární město Frýdek-Místek, Krajské ředitelství policie Moravskoslezského kraje, Ředitelství silnic a dálnic ČR, Správa Ostrava, Česká telekomunikační infrastruktura a.s., Severomoravské vodovody a kanalizace Ostrava a.s., GridServices, s.r.o., ČEZ Distribuce, a. s., TS a.s..

Stavební objekt IO01 Nová plynovodní přípojka byl stavebním úřadem posouzen jako stavba dle ust. § 103 odst. 1 písm. e) bodu 10 stavebního zákona. **Tato stavba nevyžaduje stavební povolení ani ohlášení stavebnímu úřadu.**

Vzhledem ke skutečnosti, že zbývající část předmětné stavby nelze zařadit mezi stavby uvedené § 103 a § 104 stavebního zákona, jedná se o **stavbu vyžadující stavební povolení.**

Poučení účastníků:

Proti tomuto rozhodnutí se lze podle ust. § 81 odst. 1, ust. § 83 odst. 1 a ust. § 86 odst. 1 správního řádu odvolat do 15 dnů ode dne jeho oznámení podáním učiněným u Magistrátu města Frýdku-Místku, odboru územního rozvoje a stavebního řádu, oddělení stavebního řádu Radniční č.p. 1148, Frýdek, 738 22 Frýdek-Místek. Příslušným odvolacím orgánem je Krajský úřad Moravskoslezského kraje, odbor územního plánování a stavebního řádu, 28. října 117, 702 18 Ostrava.

Podle ust. § 85 odst. 1 správního řádu má včas podané a přípustné odvolání odkladný účinek. Podle ust. § 82 odst. 1 správního řádu je nepřipustné odvolání jen proti jeho odůvodnění. Podle odst. 2 téhož ustanovení musí mít odvolání náležitosti uvedené v ust. § 37 odst. 2 správního řádu a musí obsahovat údaje o tom, proti kterému rozhodnutí směřuje, v jakém rozsahu ho napadá a v čem je spatřován rozpor s právními předpisy nebo nesprávnost rozhodnutí (usnesení) nebo řízení, jež mu předcházelo. Odvolání se podává s potřebným počtem stejnopisů tak, aby jeden stejnopis zůstal správnímu orgánu a aby každý účastník dostal jeden stejnopis. Nepodá-li odvolatel potřebný počet stejnopisů, vyhotoví je stavební úřad na jeho náklady.

Ostatní poučení:

Podle ust. § 92 odst. 3 stavebního zákona se územní rozhodnutí doručuje podle ust. § 87 odst. 1 až 3. V případě doručování územního rozhodnutí veřejnou vyhláškou se v něm účastníci řízení podle ust. § 85 odst. 2 písm. b) identifikují označením pozemků a staveb evidovaných v katastru nemovitostí dotčených vlivem záměru.

Nebude-li adresát při doručování účastníkům řízení jednotlivě zastižen, bude písemnost podle ust. § 23 odst. 1 správního řádu uložena, a pokud si adresát uloženou písemnost ve lhůtě do 10 dnů ode dne, kdy byla k vyzvednutí připravena, nevyzvedne, písemnost se podle ust. § 24 odst. 1 správního řádu považuje za doručenou posledním dnem této lhůty.

Další poučení:


Dle ust. § 93 odst. 4 stavebního zákona **územní rozhodnutí nepozbývá platnosti, a)** bylo-li na základě žádosti podané v době jeho platnosti vydáno pravomocné stavební povolení nebo jiné obdobné rozhodnutí podle tohoto zákona nebo zvláštních právních předpisů, nebo nabyl-li v době jeho platnosti právních účinků souhlas s provedením ohlášeného stavebního záměru; **b)** bylo-li v době jeho platnosti započato s využitím území pro stanovený účel v případech, kdy se povolovací rozhodnutí nebo jiný úkon nevydává; **c)** vzniklo-li na základě oznámení stavebního záměru posouzeného autorizovaným inspektorem podaného v době platnosti právo stavební záměr realizovat, nebo **d)** byla-li na základě návrhu veřejnoprávní smlouvy nahrazující stavební povolení

podaného v době jeho platnosti uzavřena tato veřejnoprávní smlouva a tato veřejnoprávní smlouva nabyla účinnosti.

Dle ust. § 93 odst. 5 stavebního zákona územní rozhodnutí pozbývá platnosti též dnem, kdy stavební úřad obdržel sdělení žadatele, že upustil od záměru, ke kterému se rozhodnutí vztahuje; to neplatí, byla-li realizace záměru již zahájena. Dle § 93 odst. 3, věta 1 dobu platnosti územního rozhodnutí může stavební úřad na odůvodněnou žádost prodloužit; podáním žádosti se běh lhůty platnosti rozhodnutí staví.

Upozornění:

Před zahájením zemních prací je stavebník povinen zajistit vytyčení všech podzemních i nadzemních sítí, aby nedošlo k jejich případnému poškození. Jelikož při stavbě dojde k dotčení inženýrských sítí, platí pro přiblížení k nim, souběhy a křížení s nimi jak ČSN 736005, ustanovení zákona č. 458/2000 Sb., tak soubory podmínek vlastníků a provozovatelů těchto sítí uvedené v jejich vyjádření, respektovány musí být rovněž stávající přípojky na inženýrské sítě.


Ing. Richard Jonas
referent oddělení stavebního řádu



Příloha:

- ověřený situační výkres v měřítku 1:200

Příloha pro žadatele po nabytí právní moci rozhodnutí:

- ověřená dokumentace stavby

Poplatek:

- Správní poplatek dle zákona č. 634/2004 Sb., o správních poplatcích, ve znění pozdějších předpisů se nevyměřuje.

Obdrží:

Účastníci (dodejky, datovou schránkou)

1. Statutární město Frýdek-Místek, Radniční č.p. 1148, Frýdek, 738 01 Frýdek-Místek 1
zastoupeno PPS Kania s.r.o., IDDS: kbfubeb, sídlo: Nivnická č.p. 665/10, Mariánské Hory, 709 00 Ostrava 9
2. Krajské ředitelství policie Moravskoslezského kraje, IDDS: n5hai7v
sídllo: 30. dubna č.p. 1682/24, Moravská Ostrava, 702 00 Ostrava 2
3. Ředitelství silnic a dálnic ČR, Správa Ostrava, IDDS: zjq4rhz
sídllo: Mojmírovců č.p. 5, Mariánské Hory, 709 81 Ostrava - Mar. Hory
4. Česká telekomunikační infrastruktura a.s., IDDS: qa7425t
sídllo: Olšanská č.p. 2681/6, 130 00 Praha 3-Žižkov
5. Severomoravské vodovody a kanalizace Ostrava a.s., IDDS: 4xff9pv
sídllo: 28. října č.p. 1235/169, Mariánské Hory, 709 00 Ostrava 9

AdServices, s.r.o., IDDS: jnnyjs6

sídlo: Plynárenská č.p. 499/1, Zábrdovice, 602 00 Brno 2

ČEZ Distribuce, a. s., IDDS: v95uqfy

Ž sídlo: Teplická č.p. 874/8, Děčín IV-Podmokly, 405 02 Děčín 2

8. TS a.s., IDDS: u3rgr54

sídlo: 17. listopadu č.p. 910, Místek, 738 01 Frýdek-Místek 1

Dotčené správní úřady (obálky po právní moci)

9. Hasičský záchranný sbor Moravskoslezského kraje, územní odbor Frýdek-Místek, Pavlíkova č.p. 2264, Místek, 738 01 Frýdek-Místek 1

10. Magistrát města Frýdku-Místku, odbor dopravy a silničního hospodářství, Radniční č.p. 1148, Frýdek, 738 01 Frýdek-Místek 1

11. Magistrát města Frýdku-Místku, odbor územního rozvoje a stavebního řádu, oddělení územního rozvoje, Radniční č.p. 1148, Frýdek, 738 01 Frýdek-Místek 1

12. Magistrát města Frýdku-Místku, odbor životního prostředí a zemědělství, Palackého č.p. 115, Místek, 738 01 Frýdek-Místek 1











13. Policie České republiky, Krajské ředitelství policie Moravskoslezského kraje, Územní odbor Frýdek-Místek, dopravní inspektorát, Beskydská č.p. 2061, Místek, 738 01 Frýdek-Místek 1

14. Krajská hygienická stanice Moravskoslezského kraje se sídlem v Ostravě, územní pracoviště Frýdek-Místek, Palackého č.p. 121, Místek, 738 01 Frýdek-Místek 1







Účastníci řízení dle § 85 odst. 1 písm. a) stavebního zákona – obálka po právní moci

15. Statutární město Frýdek-Místek, Radniční č.p. 1148, 738 01 Frýdek-Místek, které zastupuje PPS Kania s.r.o., Nivnická č.p. 665/10, 709 00 Ostrava











LEGENDA PLOCH

	SO 01 Rekonstrukce budovy knihovny
	Podklad katastr, geodetické zařízení
	Sousední objekty
	Bourané konstrukce
	Nové venkovní schodiště
	Vyrovnávací rampa
	Asfalt - stávající chodník
	Nová zpevněná plocha - asfalt
	Stávající chodník - mramorová dlažba
	Nový chodník - mramorová dlažba

LEGENDA ZNAČEK

	Vstup do objektu
	Zeleň - nový živý plot
	Strom stávající
	Strom kácení
	Strom navržený
	Stávající podzemní hydrant

LEGENDA INŽENÝRSKÝCH SÍTÍ - PŘÍPOJKA/PŘELOŽKA

	Sdělovací vedení - Správce sítě Cetin
	Metalický kabel, Správce sítě Cetin
	Nezaměřený průběh metalického kabelu, Správce sítě Cetin
	Neprovozované sítě, Správce sítě Cetin
	Elektrické vedení NN, podzemní, Správce sítě ČEZ Distribuce a.s.
	NTL plynovod, Správce sítě GasNet
	Ochranné zařízení, Správce sítě GasNet
	Jednotná kanalizace - Správce sítě SmVaK Ostrava a.s.
	Dešťová kanalizace
	Vodovod, Správce sítě Ostrava a.s.

LEGENDA PLOCH

	SO 01 Rekonstrukce budovy knihovny
	Podklad katastr, geodetické zařízení
	Sousední objekty
	Bourané konstrukce
	Nové venkovní schodiště
	Vyrovnávací rampa
	Asfalt - stávající chodník
	Nová zpevněná plocha - asfalt
	Stávající chodník - mramorová dlažba
	Nový chodník - mramorová dlažba

LEGENDA ZNAČEK

	Vstup do objektu
	Zeleň - nový živý plot
	Strom stávající
	Strom kácení
	Strom navržený
	Stávající podzemní hydrant

LEGENDA INŽENÝRSKÝCH SÍTÍ - PŘÍPOJKA/PŘELOŽKA

	Sdělovací vedení - Správce sítě Cetin
	Metalický kabel, Správce sítě Cetin
	Nezaměřený průběh metalického kabelu, Správce sítě Cetin
	Neprovozované sítě, Správce sítě Cetin
	Elektrické vedení NN, podzemní, Správce sítě ČEZ Distribuce a.s.
	NTL plynovod, Správce sítě GasNet
	Ochranné zařízení, Správce sítě GasNet
	Jednotná kanalizace - Správce sítě SmVaK Ostrava a.s.
	Dešťová kanalizace
	Vodovod, Správce sítě Ostrava a.s.

	Mikrovlnné (MV) spoje, Správce sítě T-mobile
	Venkovní osvětlení, kabely v zemi - Správce sítě TS a.s.
	Optický kabel MOS po stožárech VO, vzduchem- Správce sítě TS a.s.
	Rozvaděč VO

LEGENDA IO01 - NOVÁ PLYNOVOVDNÍ PŘÍPOJKA

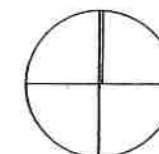
	NTL plynovodní přípojka PE DN40
	Ochranná trubka/chránička
	Ochranné pásmo NTL přípojky - 1m od hrany potrubí na obě strany
	OPZ (odběrné plynové zařízení)
	Zasekaná skříň do fasády objektu
Výstroj skříně:	
- hlavní uzávěr plynu KK DN30 vč. isiflopřechodky PE DN40/DN32	
- plynoměr G6	
- uzávěr za plynoměrem	
- kotvicí rám, dvířka a konstrukce skříně dle TPG 934 01	
- barevné označení skříně HUP dle TPG 609 01	

Tento situační plán je součástí
územního rozhodnutí o umístění
stavby ze dne: 21-01-2019






č.j.: MMFM 11155/2019



S



±0,000 = 284,64 m.n.m S-JTSK, Bpv

	ZODP. PROJEKTANT	VYPRACOVAL	KONTROLOVAL	 PPS KANIA <small>PROJEKČNÍ A INŽENÝRSKÁ ČINNOST</small> PPS Kania s.r.o., Náměstí 665/10, 708 00 Ostrava tel : 596 245 252 , fax : 596 245 262 e-mail : projekce@pps-kania.cz	
	Ing. Kania Jan	Ing. arch. Daniel Vaněk	Ing. Foldyna David		
					
	KATASTRÁLNÍ ÚZEMÍ, PARC.Č. : Místek [634824], 151/1				
MÍSTO STAVBY: Hlavní třída č.p. 111, Místek, Frýdek-Místek				ARCHÍV PPS- 19/18	
STAVEBNÍK / OBJEDNATEL : Statutární město Frýdek-Místek Radniční 1148, Frýdek, 738 01 Frýdek-Místek				STUPEŇ DUR	
NÁZEV AKCE : Zpracování PD - Rekonstrukce Městské knihovny, Hlavní 111, k.ú. Místek				DATUM 09/2018	PARÉ
				Č. ZAKÁZKY PPS- 19/18	
OBJEKT : SO 01 Rekonstrukce budovy knihovny				MĚŘÍTKO 1 : 200	ARCHÍVNÍ ČÍSLO : PPS- 19/18-C- Č.V. 03
ČÁST : C. SITUACE STAVBY					
OBSAH : SITUACE KOORDINAČNÍ					

